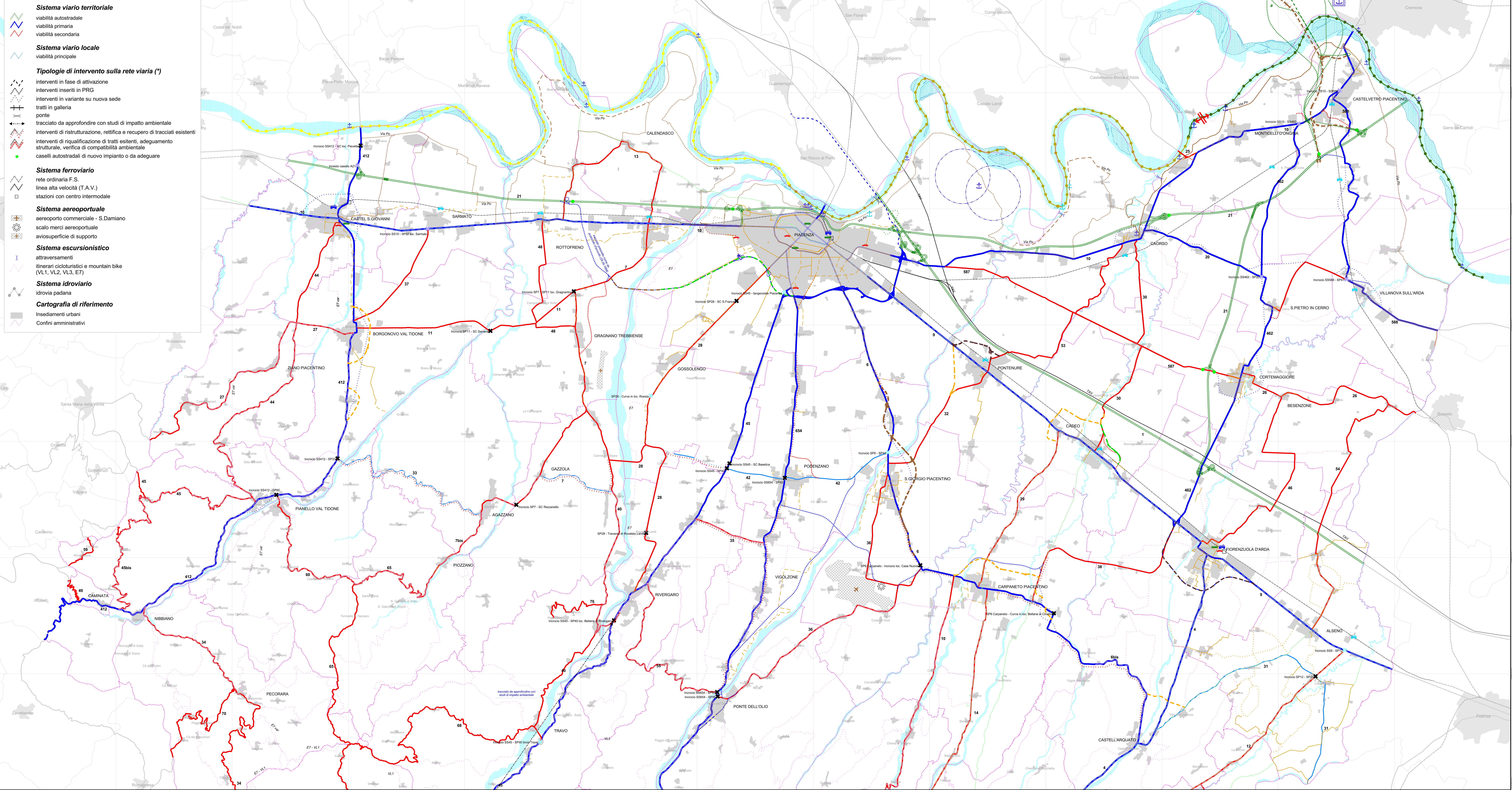
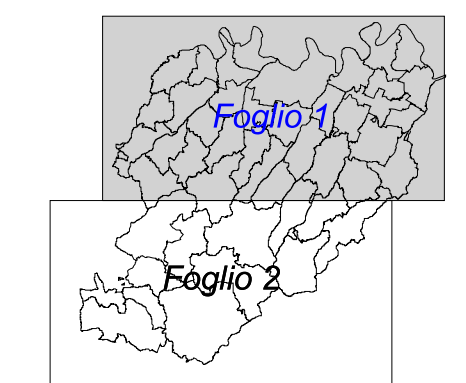


Legenda Tav. I1.1 - PTCIP 2000

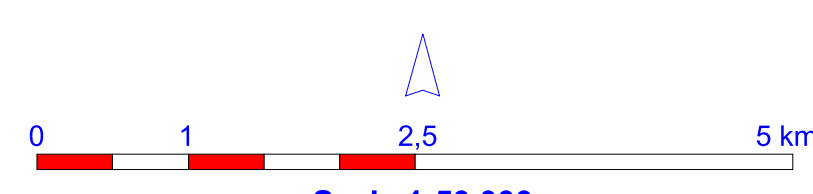
- Sistema viario territoriale**
 - viabilità autostradale
 - viabilità primaria
 - viabilità secondaria
- Sistema viario locale**
 - viabilità principale
- Tipologie di intervento sulla rete viaria (*)**
 - interventi in fase di attivazione
 - interventi inseriti in PRG
 - interventi in variante su nuova sede
 - tratti in galleria
 - ponte
 - tracciato da approfondire con studi di impatto ambientale
 - interventi di ristrutturazione, rettificazione e recupero di tracciati esistenti
 - interventi di riqualificazione di tratti esistenti, adeguamento strutturale, verifica di compatibilità ambientale
 - caselli autostradali di nuovo impianto o da adeguare
- Sistema ferroviario**
 - rete ordinaria F.S.
 - linea alta velocità (T.A.V.)
 - stazioni con centro intermodale
- Sistema aeroportuale**
 - aeroporto commerciale - S. Damiano
 - scalo merci aeroportuale
 - aviosuperficie di supporto
- Sistema escursionistico**
 - attraversamenti
 - itinerari cicloturistici e mountain bike (VL1, VL2, VL3, E7)
- Sistema idroviario**
 - idrovia padana
- Cartografia di riferimento**
 - Insedimenti urbani
 - Confini amministrativi



Tav. C2.b nord - Collegamenti e mobilità territoriale: realizzazioni e previsioni urbanistiche



- Gruppo di progetto:**
 - Dir. Vittorio Silva
 - Dir. Adriano Tassinari
 - Dir. Stefano Colnaghi
 - Dir. Giovanni Bolognani
 - Dir. Paolo Agli
 - Arch. Silvia Farina
 - Ing. Sergio Stacchini
 - Arch. Silvana Volpe
 - Arch. Silvana D'Amico
 - Dir. Giuseppe Burgognoni
 - Dir. Costantino Restani
 - Coordinatore progetto:** Responsabilità progetto - Sistema naturale
 - Controllo socio-economico:** Responsabilità socio-economico
 - Scopo:** Sistema insediativo e del territorio rurale
 - Area protetta:** PIA (Piacenza, Intercomunale, Area rurale)
 - Modello:** Modello sostenibile
 - Valore:** Sistema della pianificazione
 - Norme:** Norme
- Consulenti e progettisti esterni:**
 - Prof. Federico Oliva - Paolo Galazzi
 - Dot. Giorgio Vini
 - Dot. Luca Biagini
 - Dot. Giovanni Fontana
 - Dot. Ing. Leo Frasca
- Pubblicazione di Milano:** Anselmi



Sistema viario

- Tipologie di intervento sulla rete viaria**
 - interventi già realizzati
 - interventi in fase di realizzazione
 - interventi in fase di progetto esecutivo
 - interventi già inseriti in strumento urbanistico (PRG/PSC)
 - interventi in fase di V.I.A.

Interventi prioritari puntuali di miglioramento della sicurezza

- esistenti
- risolti
- in fase di risoluzione

Sistema escursionistico

- Itinerari turistici**
 - Via Francigena
 - Strada dei vini e dei sapori
- Itinerari ciclopedonali e ippovie**
 - Via Po - tratti realizzati
 - Via Po - tratti in fase di realizzazione
 - Via Po - tratti in progetto
- Piste ciclabili**
 - realizzate
 - in fase di realizzazione
 - in progetto
 - nuove proposte

Sistema idroviario

- Navigabilità**
 - navigazione turistica periodica
 - IV classe di navigazione con limitazioni di fondali
 - V classe di navigazione con limitazioni di fondali
- Approdi e attracchi**
 - approdo esistente
 - approdo in progetto
 - attracco esistente
 - attracco in progetto
 - porto di Cremona
 - ambito studio di fattibilità per una soluzione integrata del porto fluviale di Piacenza
 - nuova conca di navigazione

Sistema del trasporto pubblico

- Punti di interscambio con il TPL**
 - stazioni ferroviarie principali
 - stazioni ferroviarie locali
 - terminali/nodi del TPL
 - parcheggi scambiatori

