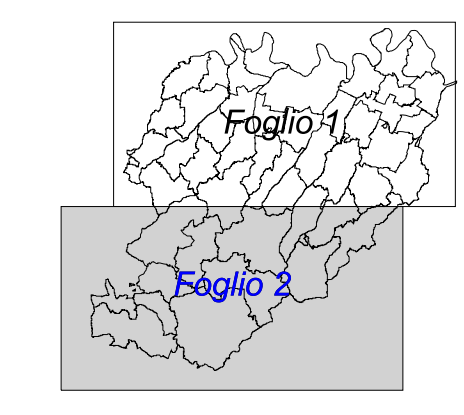


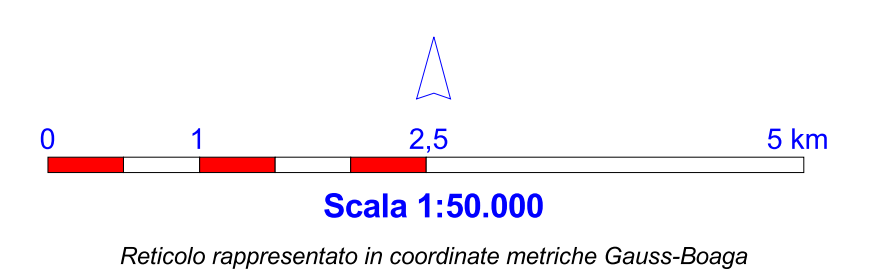
**Tav. C2.b sud - Collegamenti e mobilità territoriale: realizzazioni e previsioni urbanistiche**



**Gruppo di progetto:**  
 Dir. Vittorio Silve  
 Dir. Adriano Tonelli  
 Dir. Andrea Calzavara  
 Dir. Giovanni Bergami  
 Dir. Paolo Lega  
 Arch. Gianni Gualzota  
 Arch. S. Barbara Velgo  
 Arch. Simona Dacoli  
 Dir. Giovanni Bergami  
 Dir. Caterina Rocchini

**Coordinatore progetto:**  
 Responsabilità progetto - Sistema naturale  
 Consorzio socio-economico  
 Acqua - ruolo  
 Energia - ruolo  
 Sistema idroviario del territorio rurale  
 Area produttiva, Piani Funzionali, infrastrutture e viabilità  
 Monitor. contabile  
 Valut. ambientale  
 Sistema nella pianificazione  
 Norme

**Consulenti e progettisti esterni:**  
 Prof. Federico Oliva - Paolo Galazzi  
 Dott. Giorgio Neri  
 Dott. Luca Benigni  
 Dott. Giovanni Fontana  
 Dott. Ing. Leo Frasca  
 Progettazione di Milano  
 Anbar



**Sistema viario**  
**Tipologie di intervento sulla rete viaria**  
 - - - - - interventi già realizzati  
 - - - - - interventi in fase di realizzazione  
 - - - - - interventi in fase di progetto esecutivo  
 - - - - - interventi già inseriti in strumento urbanistico (PRG/PSC)

**Interventi prioritari puntuali di miglioramento della sicurezza**  
 \* esistenti    ✕ risolti    ✕ in fase di risoluzione

**Sistema escursionistico**  
**Itinerari turistici**  
 - - - - - Via Francigena  
 - - - - - Strada dei vini e dei sapori

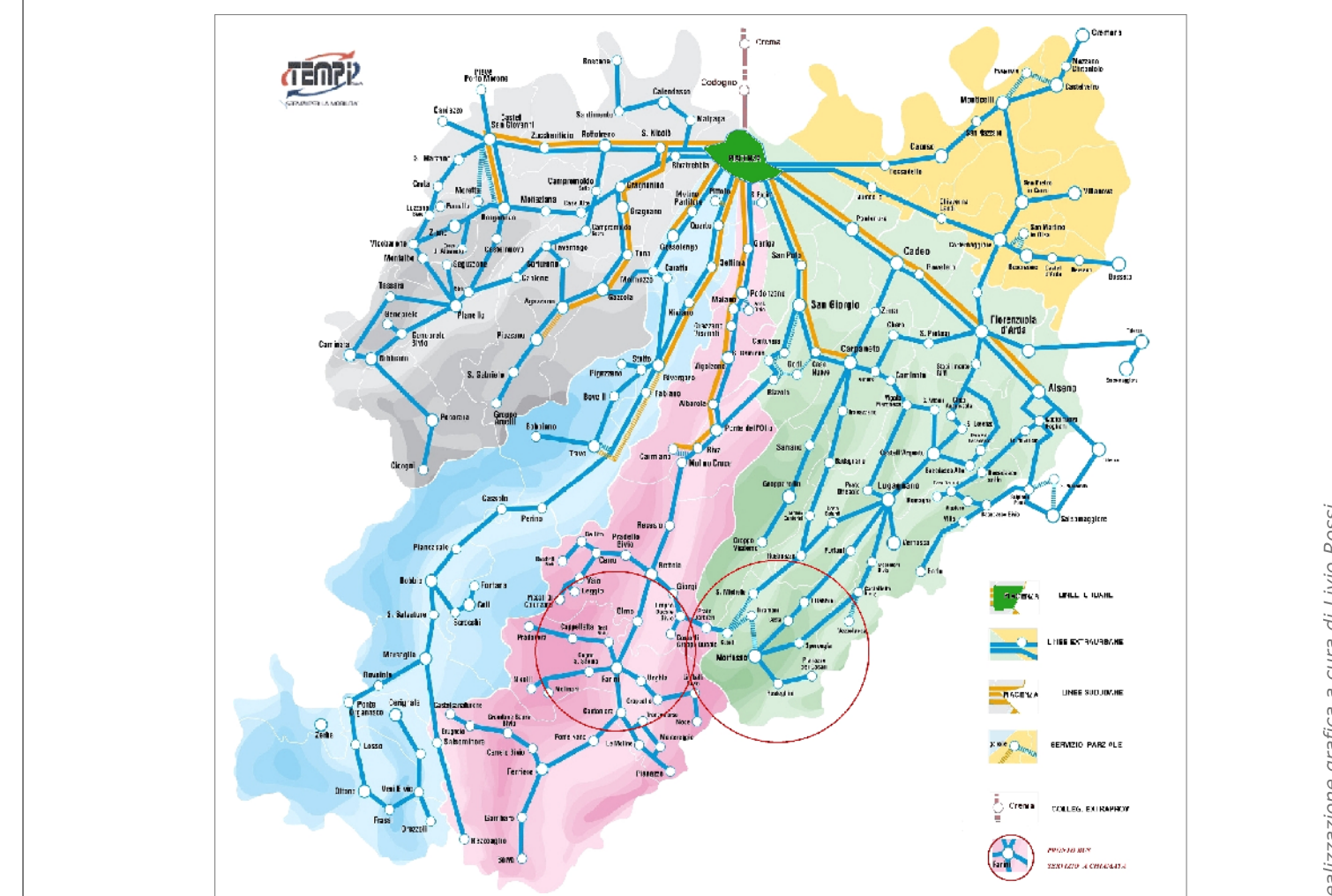
**Itinerari ciclopedonali e ippovie**  
 - - - - - Via Po - tratti realizzati  
 - - - - - Via Po - tratti in fase di realizzazione  
 - - - - - Via Po - tratti di accesso

**Piste ciclabili**  
 - - - - - realizzate  
 - - - - - in progetto  
 - - - - - in fase di realizzazione  
 - - - - - nuove proposte

**Sistema idroviario**  
**Navigabilità**  
 - - - - - navigazione turistica periodica  
 - - - - - IV classe di navigazione con limitazioni di fondali  
 - - - - - V classe di navigazione con limitazioni di fondali

**Approdi e attracchi**  
 - - - - - approdo esistente  
 - - - - - approdo in progetto  
 - - - - - attracco esistente  
 - - - - - attracco in progetto  
 - - - - - porto di Cremona  
 - - - - - ambito studio di fattibilità per una soluzione integrata del porto fluviale di Piacenza  
 - - - - - nuova conca di navigazione

**Sistema del trasporto pubblico**  
**Punti di interscambio con il TPL**  
 - - - - - stazioni ferroviarie principali  
 - - - - - stazioni ferroviarie locali  
 - - - - - terminal/nodi del TPL  
 - - - - - parcheggi scambiatori



**Legenda Tav. I1.1 - PTCP 2000**

**Sistema viario territoriale**  
 viabilità autostradale  
 viabilità primaria  
 viabilità secondaria

**Sistema viario locale**  
 viabilità principale

**Tipologie di intervento sulla rete viaria (\*)**  
 interventi in fase di attivazione  
 interventi inseriti in PRG  
 interventi in variante su nuova sede  
 tratti in galleria  
 ponte  
 tracciato da approfondire con studi di impatto ambientale  
 interventi di ristrutturazione, retifica e recupero di tracciati esistenti  
 interventi di riqualificazione di tratti esistenti, adeguamento strutturale, verifica di compatibilità ambientale  
 caselli autostradali di nuovo impianto o da adeguare

**Sistema ferroviario**  
 rete ordinaria F.S.  
 linea alta velocità (T.A.V.)  
 stazioni con centro intermodale

**Sistema aeroportuale**  
 aeroporto commerciale - S. Damiano  
 scalo merci aeroportuale  
 aviosuperficie di supporto

**Sistema escursionistico**  
 attraversamenti  
 itinerari cicloturistici e mountain bike (VL1, VL2, VL3, E7)

**Sistema idroviario**  
 idrovia padana

**Cartografia di riferimento**  
 Insediamenti urbani  
 Confini amministrativi

